Ortsgemeinde Hallschlag

BESCHLUSSAUSFERTIGUNG

Gremium:	Ortsgemeinderat	**Datum:**	11.12.2020
Behandlung:		**Aktenzeichen:**	
Öffentlichkeitsstatus	öffentlich	**Vorlage Nr.**	
Sitzungsdatum:	26.11.2020	**Niederschrift:**	14/OGR/060

Ausbau der K80 "Scheider Straße" - Vorstellung eines Vorentwurfes

Sachverhalt:

Der Landesbetrieb Mobilität, Herr Jakobs und Frau Braun, stellte dem Ortsgemeinderat einen Vorentwurf zum Ausbau der K 80 „Scheider Straße“ in der OD Hallschlag vor.

Dieser Vorentwurf ist dieser Niederschrift als Anlage beigefügt.

Beschluss:

Der Ortsgemeinderat stimmt diesem Vorentwurf zu, bittet das LBM aber darum, den Vorentwurf bzgl. folgender Punkte nochmals zu prüfen:

- Vorsehen einer Hochbordanlage im Kreuzungsbereich K80 / B421 – Überschwemmung bei Starkregen sowie Überfahren der Bordanlage – Gefährdung Fußgänger (bis zur Parkplatzanlage)
- Verschwenkung = Verkehrsberuhigung: hier soll nochmals geprüft werden, ob durch Markierungen ein Einhalten der Fahrbahn evtl. erreicht werden kann.

Neben diesen Punkten wird die Verwaltung gebeten, die beitragsrechtliche Situation anhand dieses Vorentwurfes zu prüfen.

Abstimmungsergebnis: einstimmig beschlossen
Ja: 8

Ausbauquerschnitt K 83
Belastungsklasse Bk0,3 nach RStO 12
M 1 : 25

K83 - Ortslage Hallschlag

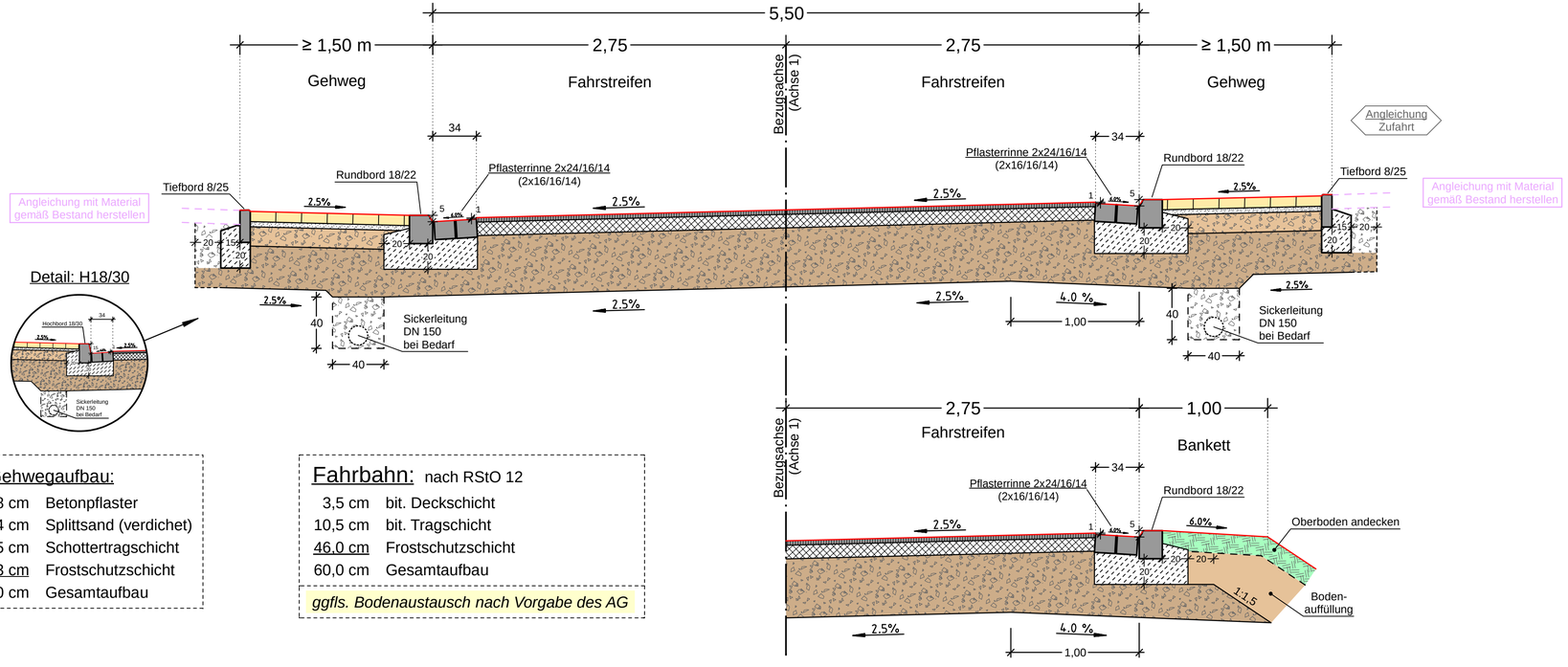

Gehwegaufbau:

8 cm	Betonpflaster
4 cm	Splittsand (verdichet)
15 cm	Schottertragschicht
33 cm	Frostschutzschicht
60 cm	Gesamtaufbau

Fahrbahn: nach RStO 12

3,5 cm	bit. Deckschicht
10,5 cm	bit. Tragschicht
46,0 cm	Frostschutzschicht
60,0 cm	Gesamtaufbau

ggfls. Bodenaustausch nach Vorgabe des AG

Entwurfsbearbeitung:

Ingenieurgruppe KOHNS
KIG
KOHNS + GÖBEL Ing. GmbH

KOHNS + GÖBEL Ingenieur GmbH
Eichenstraße 39
56727 Mayen
Tel.: 02651-42057, Fax: -42159
Internet: www.ing-kohns.de
E-Mail: kig@ing-kohns.de

Projekt-Nr.: 1412	Datum	Zeichen
Beginn der Bearbeitung:	08.06.2020	A. Spadi
Stand der Bearbeitung:	19.08.2020	A. Spadi
geprüft:	19.08.2020	G. Göbel

VORPLANUNG

Rheinland-Pfalz
Landesbetrieb Mobilität Gerolstein
Brunnenstraße 1 - 54568 Gerolstein
Tel: 06591/818-0 - Fax: 06591/818-88

LBM

Ausbau der K 83 in der Ortslage Hallschlag

Anlage:	14
Blatt - Nr.:	1
	Ausbauquerschnitt
Maßstab:	1 : 25

von NK	nach NK	von Station	nach Station
5604 243 (K 83)	5604 245 (K 83)		

Bau-km: bis Bau-km:

Entwurfsprüfung durch LBM Gerolstein	Datum	Name
Straßenplanung:		
Landespflege:		
Immissionsschutz:		

Index	Art der Änderung	Datum	Name
a			
b			
c			
d			
e			
f			

aufgestellt:
Gerolstein, den .....

Grundplan hergestellt:

Aufnahme:	März 2020	Poppenhäger PIG
Feldvergleich:	April 2020	Poppenhäger PIG
Kataster:	März 2020	Kohns KIG

Ergänzungen:

TOP Ö 3

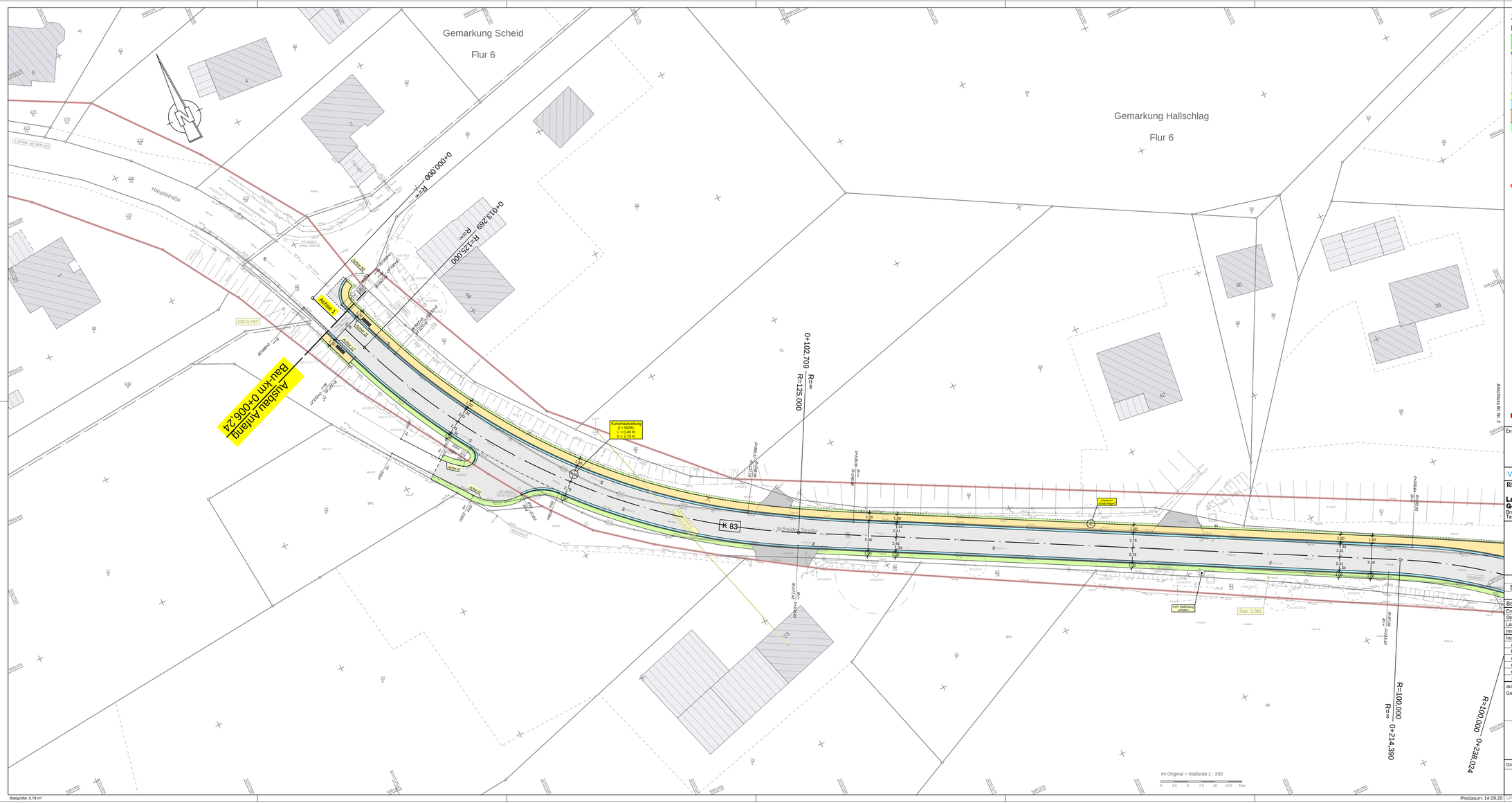

Zeichenerklärung

Planung

- Dammböschung
- Bankett – Entwässerungsrinne
- Fahrbahn mit Achse
- Bankett – Entwässerungsmulde mit Fließrichtung
- Einschnittsböschung
- Gelände angleichen
- Pflasterbefestigung Gehweg
- Pflasterbefestigung Parken
- Straßenablauf mit Anschlussleitung
- Neigungsbrechpunkt mit Angabe von Ausrundungshalbmesser, Längsneigung und Abstand zum nächsten Neigungsbrechpunkt
- Gradientenhochpunkt / -tiefpunkt
- 2.50 % Querneigung
- Asphaltflächen angleichen
- Schotterflächen angleichen
- Pflasterflächen angleichen (Pflaster/Rasengittersteine)
- Mauer abreissen
- Baum entfällt

1 2 3

Entwurfsbearbeitung
Ingenieurgruppe KOHNS
KIG
KOHNS + GÖBEL Ingenieur GmbH
Eichenstraße 39
56220 Mayen
Tel.: 02651-12017, Fax: -12159
Internet: www.ing-kohns.de
E-Mail: kig@ing-kohns.de
KOHNS + GÖBEL Ing. GmbH

Projekt-Nr.:	1412	Datum	Zeichen
Beginn der Bearbeitung:	08.06.2020	A. Spadi	
Stand der Bearbeitung:	14.09.2020	A. Spadi	
geprüft:	14.09.2020	G. Göbel	

VORPLANUNG

Rheinland-Pfalz
Landesbetrieb Mobilität
Gerolstein
Brunnenstraße 1 - 54568 Gerolstein
Tel. 06591/818-0 - Fax. 06591/818-88

LBM

Ausbau der K 83 in der Ortslage Hallschlag

Anlage:	5
Blatt - Nr.:	1
	Lageplan
Maßstab:	1 : 250

von NK	nach NK	von Station	nach Station
5604 243 (K 83)	5604 245 (K 83)		

Bau-km: bis Bau-km:

Entwurfsprüfung durch LBM Gerolstein	Datum	Name
Straßenplanung:		
Landespflege:		
Immissionsschutz:		

Index	Art der Änderung	Datum	Name
a			
b			
c			
d			
e			
f			

aufgestellt:
Gerolstein, den .....

Grundplan hergestellt:

Aufnahme:	März 2020	Poppenhäger PIG	
Feldvergleich:	April 2020	Poppenhäger PIG	
Kataster:	März 2020	Kohns KIG	

Ergänzungen:

TOP Ö 3

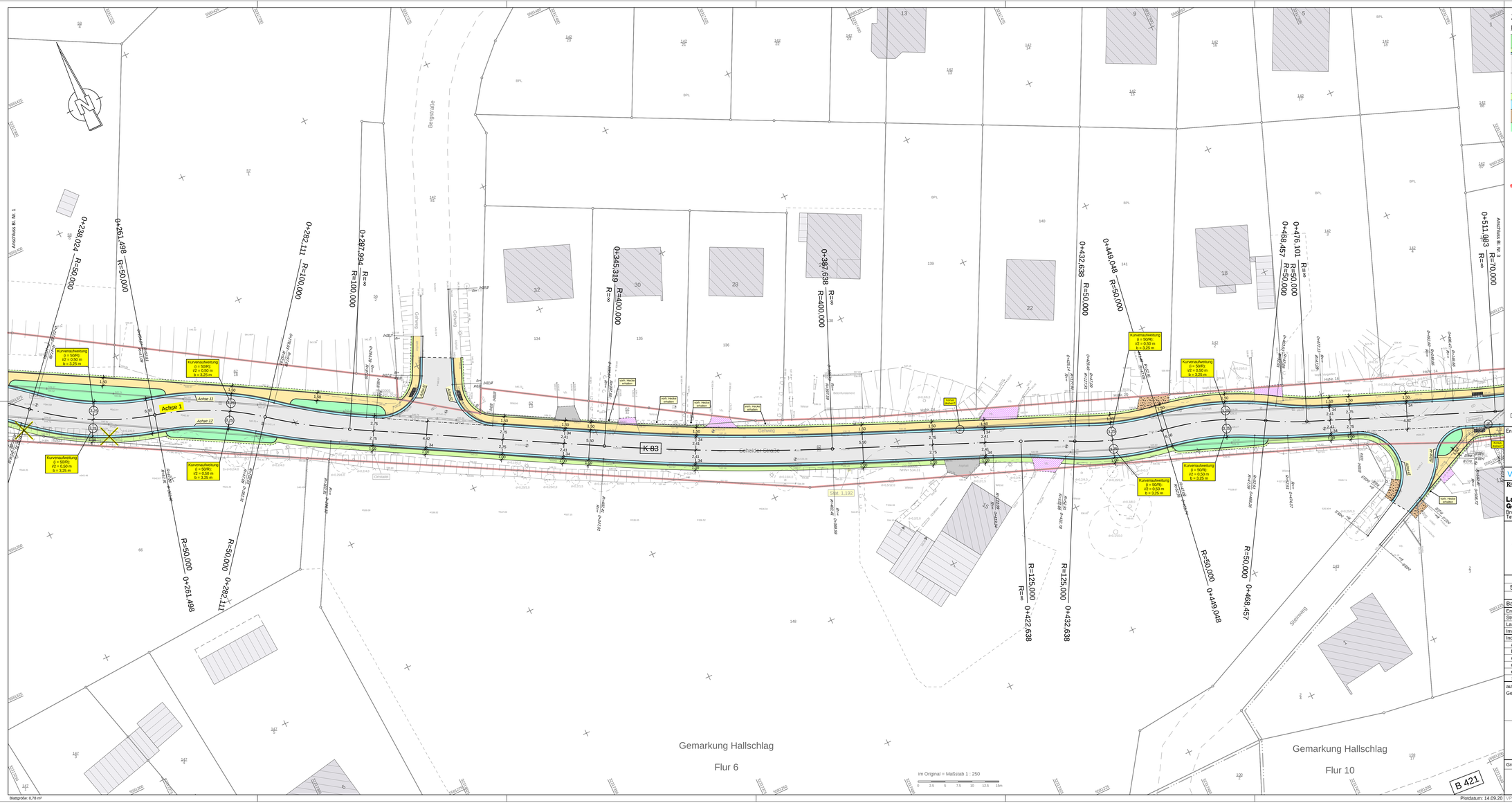

Zeichenerklärung

Planung

- Dammböschung
- Bankett / Entwässerungsmulde
- Fahrbahn mit Achse
- Bankett / Entwässerungsmulde mit Fließrichtung
- Einschnittsböschung
- Gelände angleichen
- Pflasterbefestigung Gehweg
- Pflasterbefestigung Parken
- Straßenablauf mit Anschlussleitung
- Neigungsbrechpunkt mit Angabe von Ausrundungshalbmesser, Längsneigung und Abstand zum nächsten Neigungsbrechpunkt
- Gradientenhochpunkt / -tiefpunkt
- Querneigung
- Asphaltflächen angleichen
- Schotterflächen angleichen
- Pflasterflächen angleichen (Pflaster/Rasengittersteine)
- Mauer abreissen
- Baum entfällt

1 2 3

Entwurfsbearbeitung
Ingenieurgruppe KOHNS
KIG
KOHNS + GÖBEL Ingenieur GmbH
Eichenstraße 39
56220 Mayen
Tel.: 02651-12017, Fax: 12159
Internet: www.ing-kohns.de
E-Mail: kig@ing-kohns.de
KOHNS + GÖBEL Ing. GmbH

Projekt-Nr.:	1412	Datum	Zeichen
Beginn der Bearbeitung:	08.06.2020	A. Spadi	
Stand der Bearbeitung:	14.09.2020	A. Spadi	
geprüft:	14.09.2020	G. Göbel	

VORPLANUNG

Rheinland-Pfalz
Landesbetrieb Mobilität Gerolstein
Brunnenstraße 1 - 54568 Gerolstein
Tel. 06591/818-0 - Fax. 06591/818-88

LBM

Ausbau der K 83 in der Ortslage Hallschlag

Anlage:	5
Blatt - Nr.:	2
	Lageplan
Maßstab:	1 : 250

von NK	nach NK	von Station	nach Station
5604 243 (K 83)	5604 245 (K 83)		

Bau-km: bis Bau-km:

	Datum	Name
Entwurfsprüfung durch LBM Gerolstein		
Straßenplanung:		
Landespflege:		
Immissionsschutz:		

Index	Art der Änderung	Datum	Name
a			
b			
c			
d			
e			
f			

aufgestellt:
Gerolstein, den .....

Grundplan hergestellt:

Aufnahme:	März 2020	Poppenhäger PIG
Feldvergleich:	April 2020	Poppenhäger PIG
Kataster:	März 2020	Kohns KIG

Ergänzungen:

TOP Ö 3

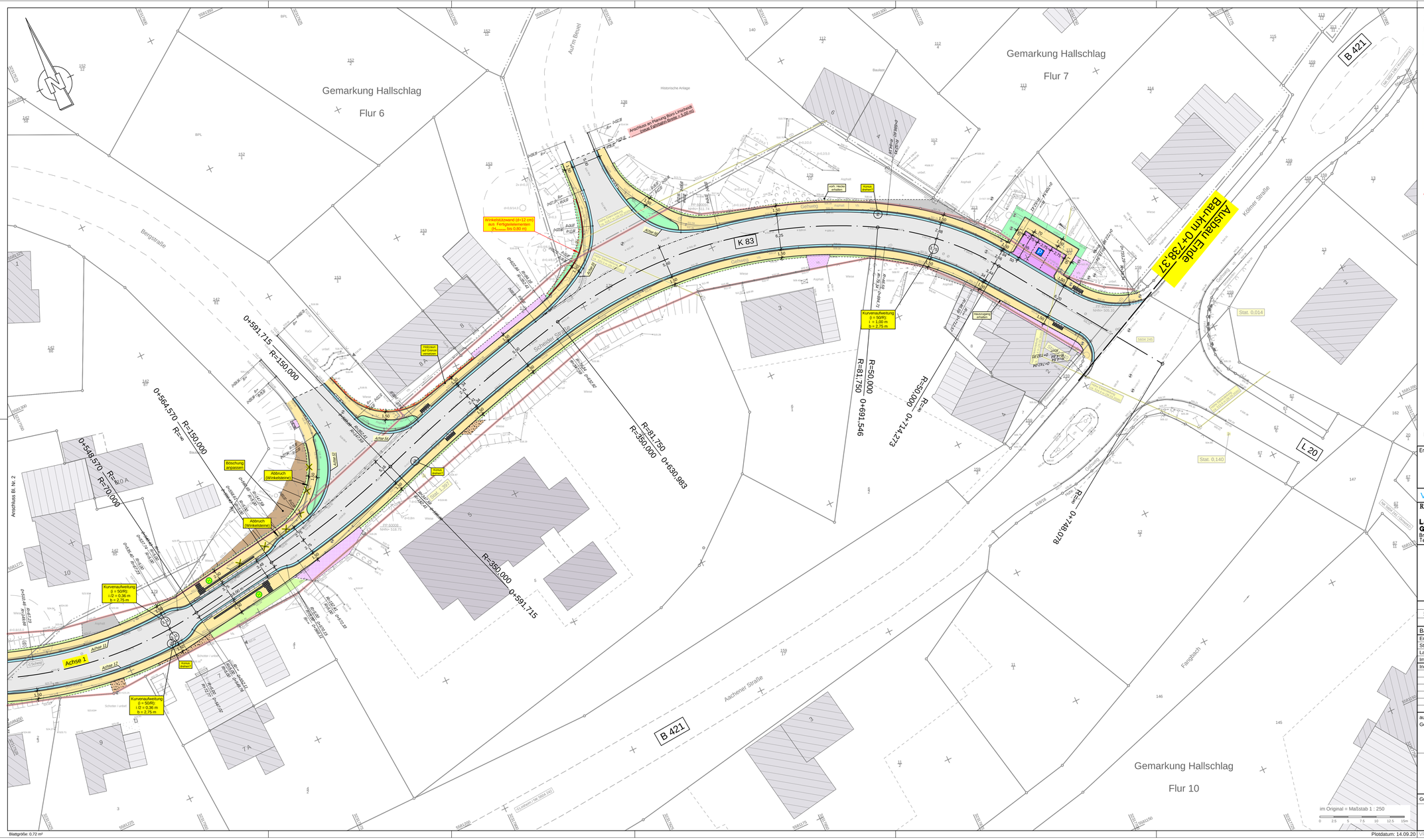

Zeichenerklärung

Planung

- Dammböschung
- Bankett / Entwässerungsrinne
- Fahrbahn mit Achse
- Bankett Entwässerungsmulde mit Fließrichtung
- Einschnittsböschung
- Gelände angleichen
- Pflasterbefestigung Gehweg
- Pflasterbefestigung Parken
- Straßenablauf mit Anschlussleitung
- Neigungsbrechpunkt mit Angabe von Ausrundungshalbmesser, Längsneigung und Abstand zum nächsten Neigungsbrechpunkt
- Gradientenhochpunkt / -tiefpunkt
- Querneigung
- Asphaltflächen angleichen
- Schotterflächen angleichen
- Pflasterflächen angleichen (Pflaster/Rasengittersteine)
- Mauer abreissen
- Baum entfällt

1 2 3

Entwurfsbearbeitung:

Ingenieurgruppe KOHNS
KIG
KOHNS + GÖBEL Ing. GmbH

KOHNS + GÖBEL Ingenieur GmbH
Eichenstraße 39
56929 Mayen
Tel.: 02651-42919, Fax: -42759
Internet: www.ing-kohns.de
E-Mail: kig@ing-kohns.de

Projekt-Nr.:	1412	Datum	Zeichen
Beginn der Bearbeitung:		08.06.2020	A. Spadi
Stand der Bearbeitung:		14.09.2020	A. Spadi
geprüft:		14.09.2020	G. Göbel

VORPLANUNG

RheinlandPfalz

Landesbetrieb Mobilität Gerolstein
Brunnenstraße 1 - 54568 Gerolstein
Tel: 06591/818-0 - Fax: 06591/818-88

LBM

Ausbau der K 83 in der Ortslage Hallschlag

Anlage:	5
Blatt - Nr.:	3
	Lageplan
Maßstab:	1 : 250

von NK	nach NK	von Station	nach Station
5604 243 (K 83)	5604 245 (K 83)		

Bau-km: bis Bau-km:

	Datum	Name
Entwurfsprüfung durch LBM Gerolstein		
Straßenplanung:		
Landespflege:		
Immissionsschutz:		

Index	Art der Änderung	Datum	Name
a			
b			
c			
d			
e			
f			

aufgestellt:
Gerolstein, den .....

Grundplan hergestellt:

Aufnahme:	März 2020	Poppenhäger PIG	
Feldvergleich:	April 2020	Poppenhäger PIG	
Kataster:	März 2020	Kohns KIG	

Ergänzungen:

TOP Ö 3